GÅNG- OCH CYKELPASSAGE PÅ STRÄCKA

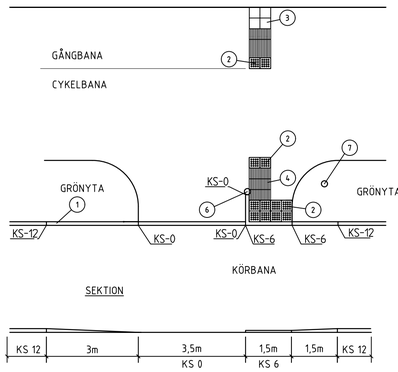

GEMENSAM GÅNG- OCH CYKELPASSAGE PÅ STRÄCKA

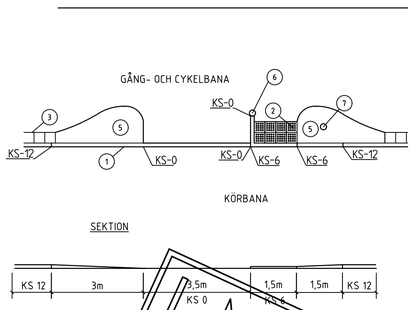

PRINCIP FÖR MÅLNING VID CYKELPASSAGE OCH ÖVERGÅNGSSTÄLLE, SAMT STOLPPLACERING

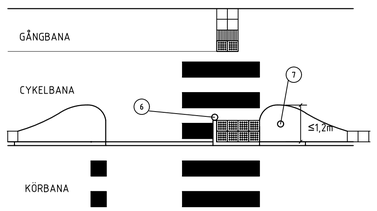

TECKENFÖRKLARING

1. KANTSTÖD AV GRANIT
2. BETONGPLATTOR, SKURNA KUPOLER, VITA
3. BETONGPLATTOR, SLÄTA, GRÅ
4. BETONGPLATTOR, SINUS, MED KONTRAST 0,4NCS MOT OMGIVANDE BELÄGGNING
5. SMÅGATSTEN
6. SIGNALSTOLPE MED TAKTIL HÄNVISNING, ALTERNATIVT POLLARE MED TAKTIL HÄNVISNING
7. STOLPE MED VÄGMÄRKE B3 VID ÖVERGÅNGSSTÄLLE

ÖVERGÅNG MELLAN KANTSTÖDSHÖJDER

KANTSTÖD SOM DOPPAS

ANVISNINGAR

HELA PLATTOR EFTERSTRÄVAS

6cm HÖJDSKILLNAD TAS UPP PÅ 1,5m KANTSTEN OCH 12cm HÖJDSKILLNAD TAS UPP PÅ 3m KANTSTEN

LEDSTRÅK MED KONSTGJORDA LEDYTOR SKA HA EN LJUSHETSKONTRAST 0,4 NCS MOT OMGIVANDE BELÄGGNING

CYKELUPPFART PÅ STRÄCKA

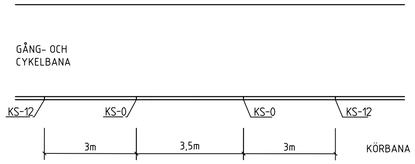

CYKELPASSAGE VID SIGNALREGLERADE KORSNINGAR PLACERING SIGNALSTOLPAR

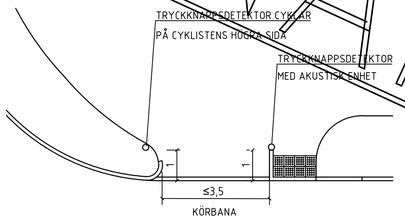

BREDD FÖR GÅNG- OCH CYKELPASSAGE, SAMT MÅLNING FÖR ÖVERGÅNGSSTÄLLE OCH CYKELPASSAGE

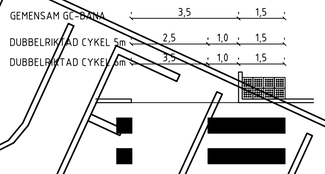

GÅNG- OCH CYKELPASSAGE I KORSNING

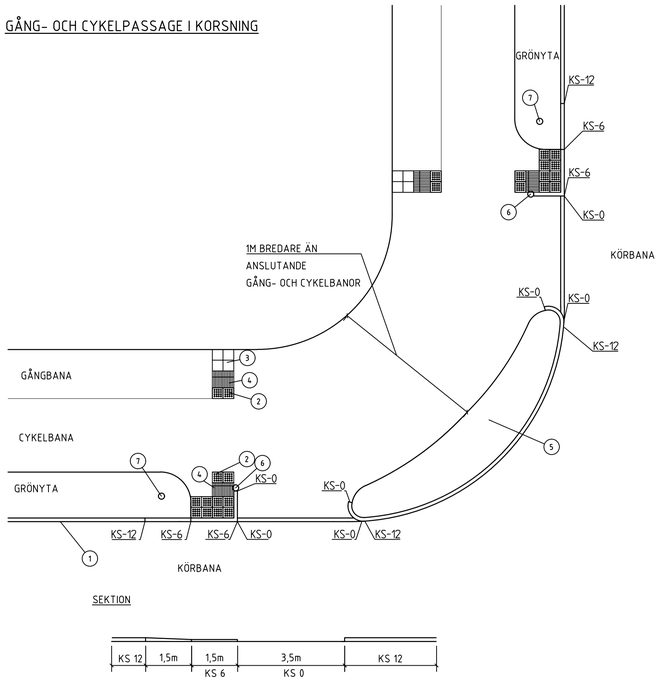

MAKTUELL

BET	ANT	ÄNDRINGEN AVSER	SIGN	DATUM

Uppsala kommun

TYPRITNING

ÖVERGÅNGSSTÄLLE OCH GÅNGPASSAGE, MED CYKELPASSAGE

DATUM	ANSVARIG		RITN.NR.	REV
20190619	TVN	SKALA 1:100, A1	UTH-0002	