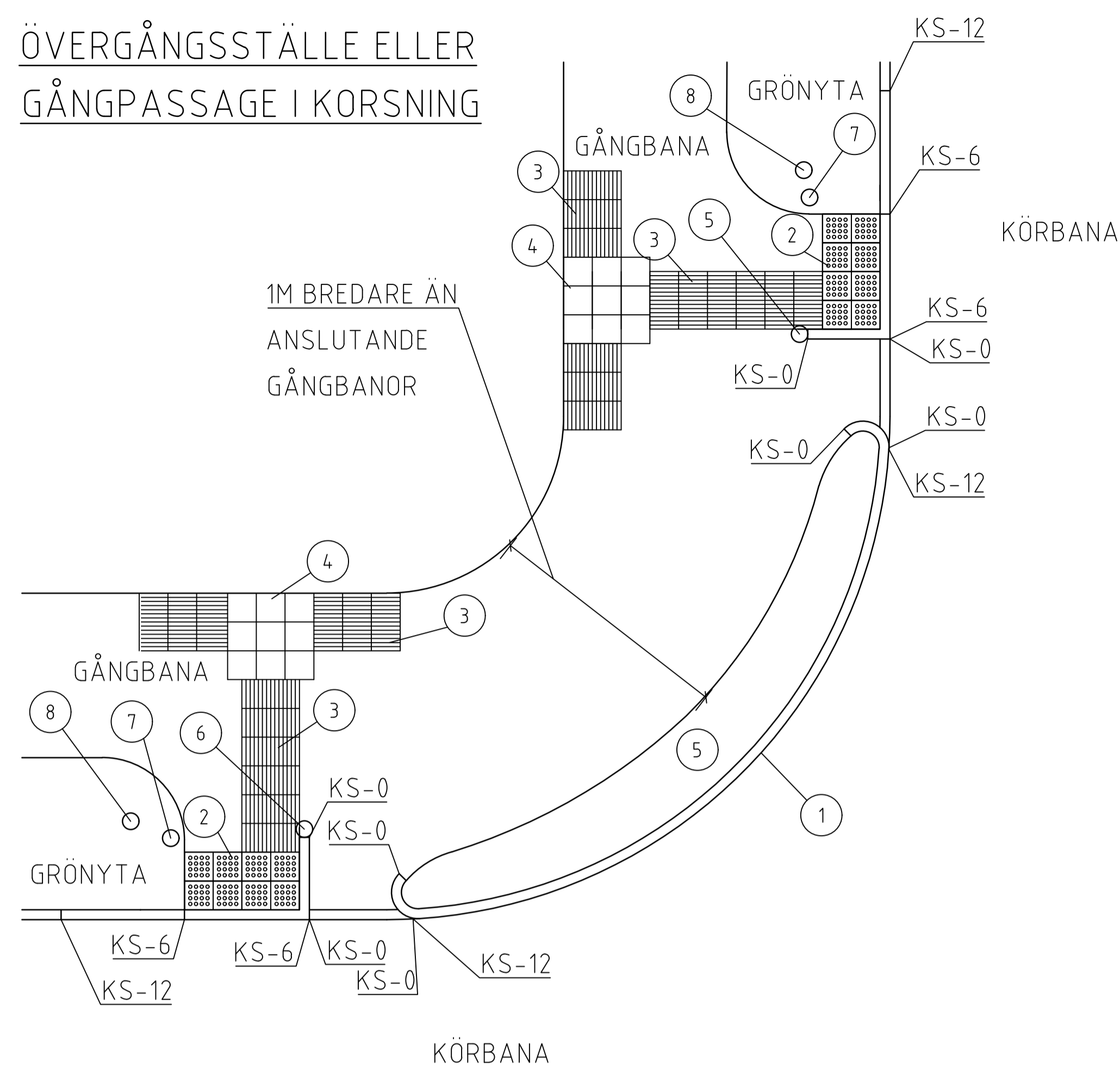
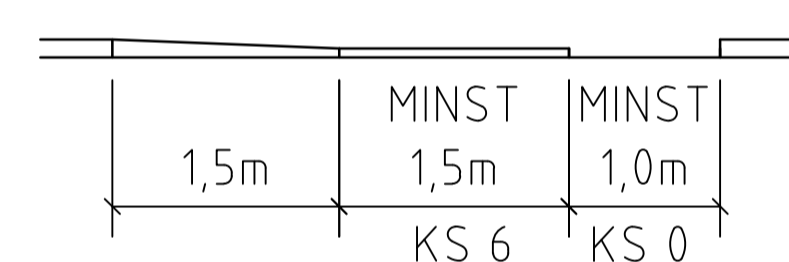


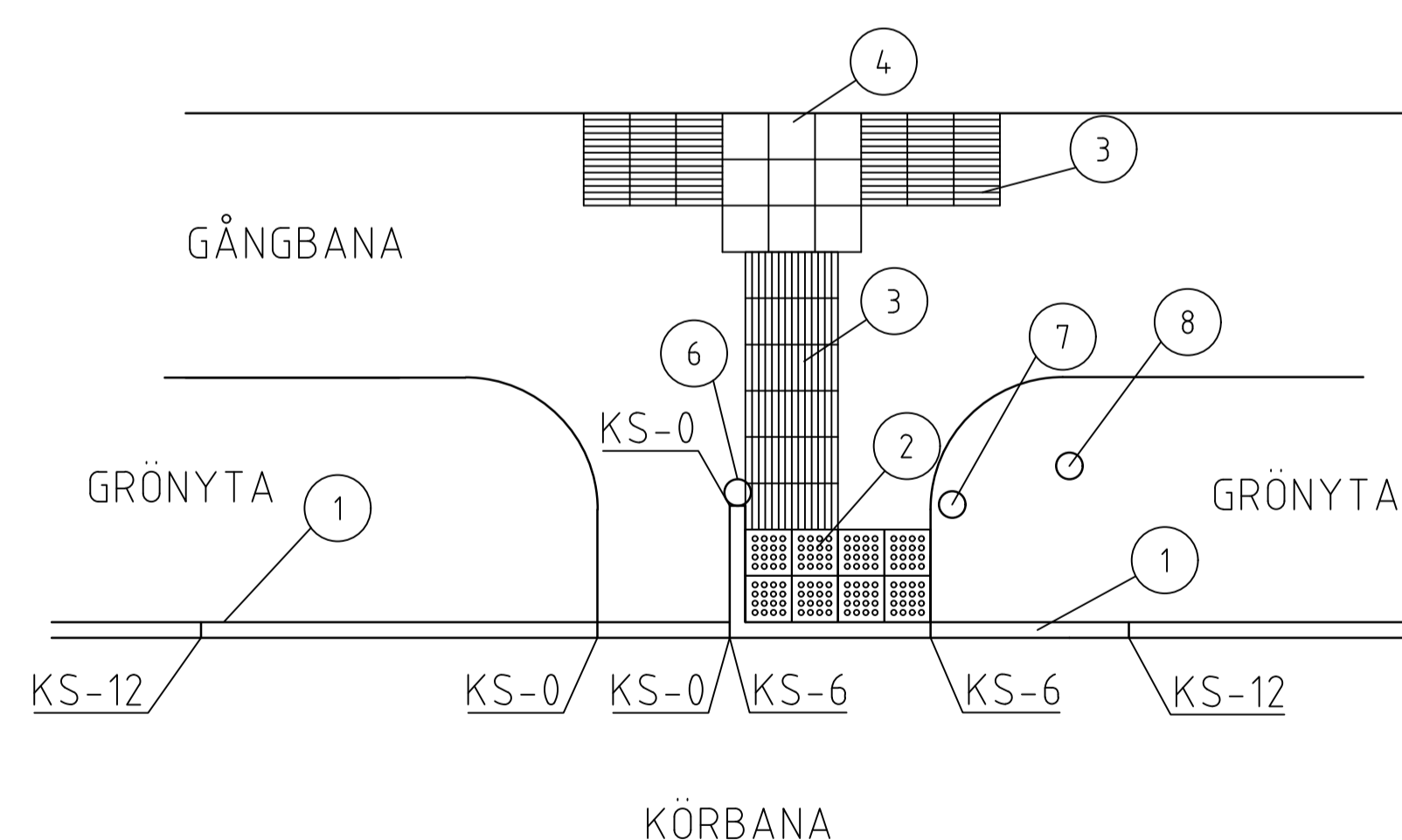
ÖVERGÅNGSSTÄLLE ELLER GÅNGPASSAGE I KORSNING



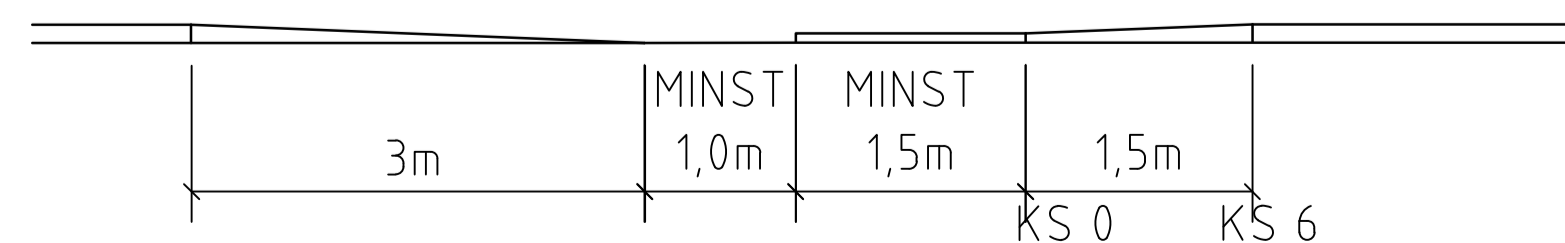
SEKTION



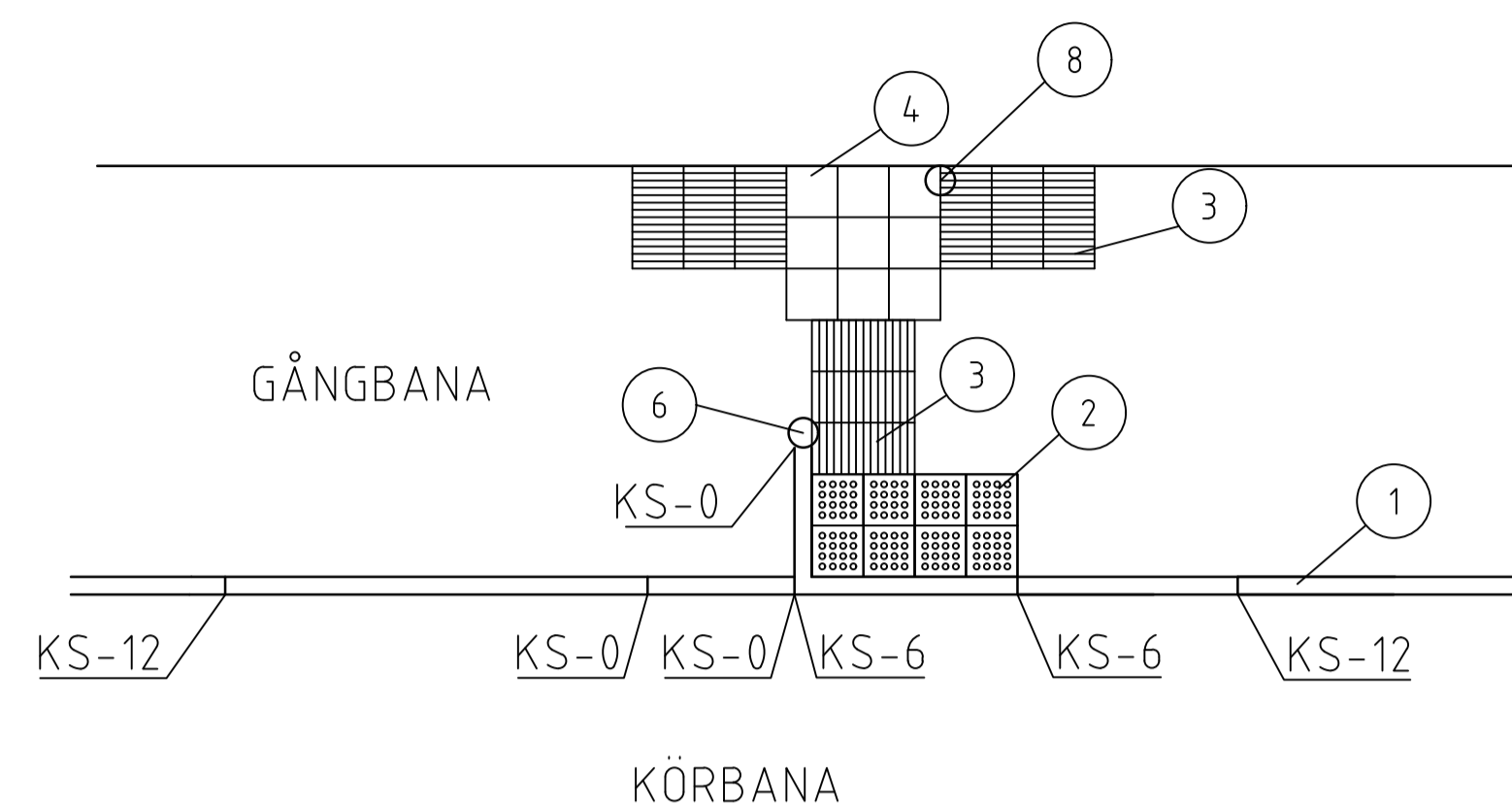
ÖVERGÅNGSSTÄLLE ELLER GÅNGPASSAGE PÅ STRÄCKA MED DISTANS TILL KÖRBANA



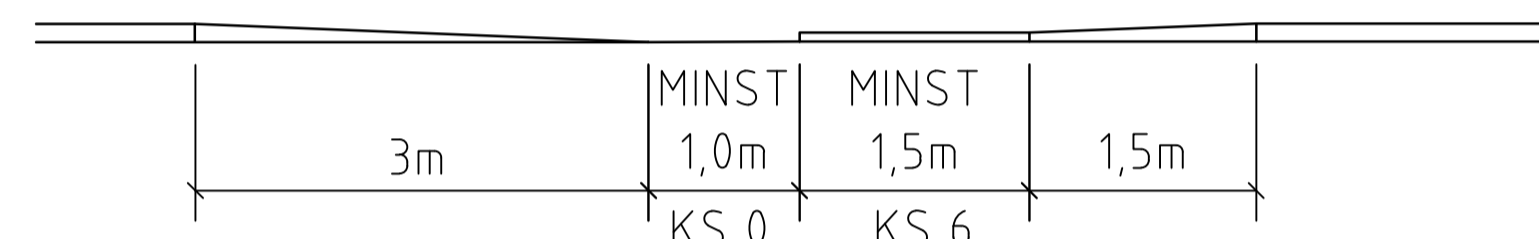
SEKTION



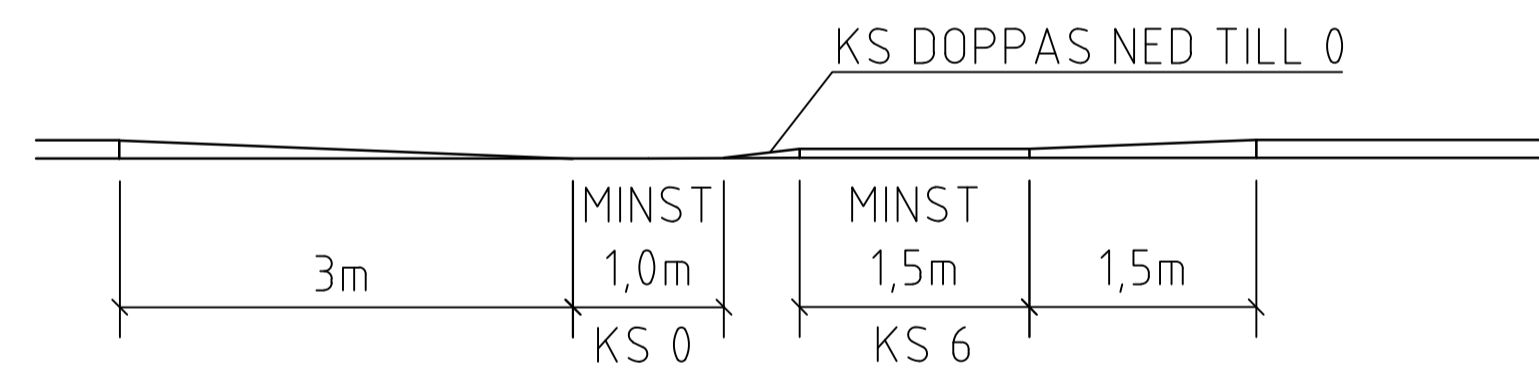
ÖVERGÅNGSSTÄLLE ELLER GÅNGPASSAGE PÅ STRÄCKA UTAN DISTANS TILL KÖRBANA



SEKTION



OM BREDDEN MELLAN PIKSTENEN OCH BAKKANT GÅNGBANA BLIR MINDRE ÄN 0,9m, UTGÅR PIKSTEN:



TECKENFÖRKLARING

- 1 KANTSTÖD AV GRANIT
- 2 PLATTOR, SKURNA KUPOLER, VITA
- 3 PLATTOR, SINUS, MED KONTRAST 0,4NCS MOT OMGIVANDE BELÄGGNING
- 4 PLATTOR/YTA, SLÄTA/SLÄT, MED KONTRAST 0,4NCS MOT LEDSTRÅK
- 5 SMÅGATSTEN
- 6 VID SIGNAL: SIGNALSTOLPE MED TAKTIL HÄNVISNING
- 7 POLLARE: I SAMRÅD MED TILLGÄNGLIGHETSKOMPETENS
- 8 STOLPE MED VÄGMÄRKE B3 VID ÖVERGÅNGSSTÄLLE



ANVISNINGAR

HELA PLATTOR EFTERSTRÄVAS

6cm HÖJDSKILLNAD TAS UPP PÅ 1,5m KANTSTEN OCH 12cm HÖJDSKILLNAD TAS UPP PÅ 3m KANTSTEN

LEDSTRÅK MED KONSTGJORDA LEDYTOR SKA HA EN LJUSHETSKONTRAST 0,4 NCS MOT OMGIVANDE BELÄGGNING

A	REV	UTBREDN SINUS- OCH KUPOLPL, REV RITNINGSSKALA	ACG	201106	
BET	ANT	ÄNDRINGEN AVSER	SIGN	DATUM	
		TYPRITNING ÖVERGÅNGSSTÄLLE OCH GÅNGPASSAGE, UTAN CYKELPASSAGE			
		DATUM	ANSVARIG	RITN.NR.	REV
20190619		TVN	SKALA 1:50, A1	UTH-0003	A